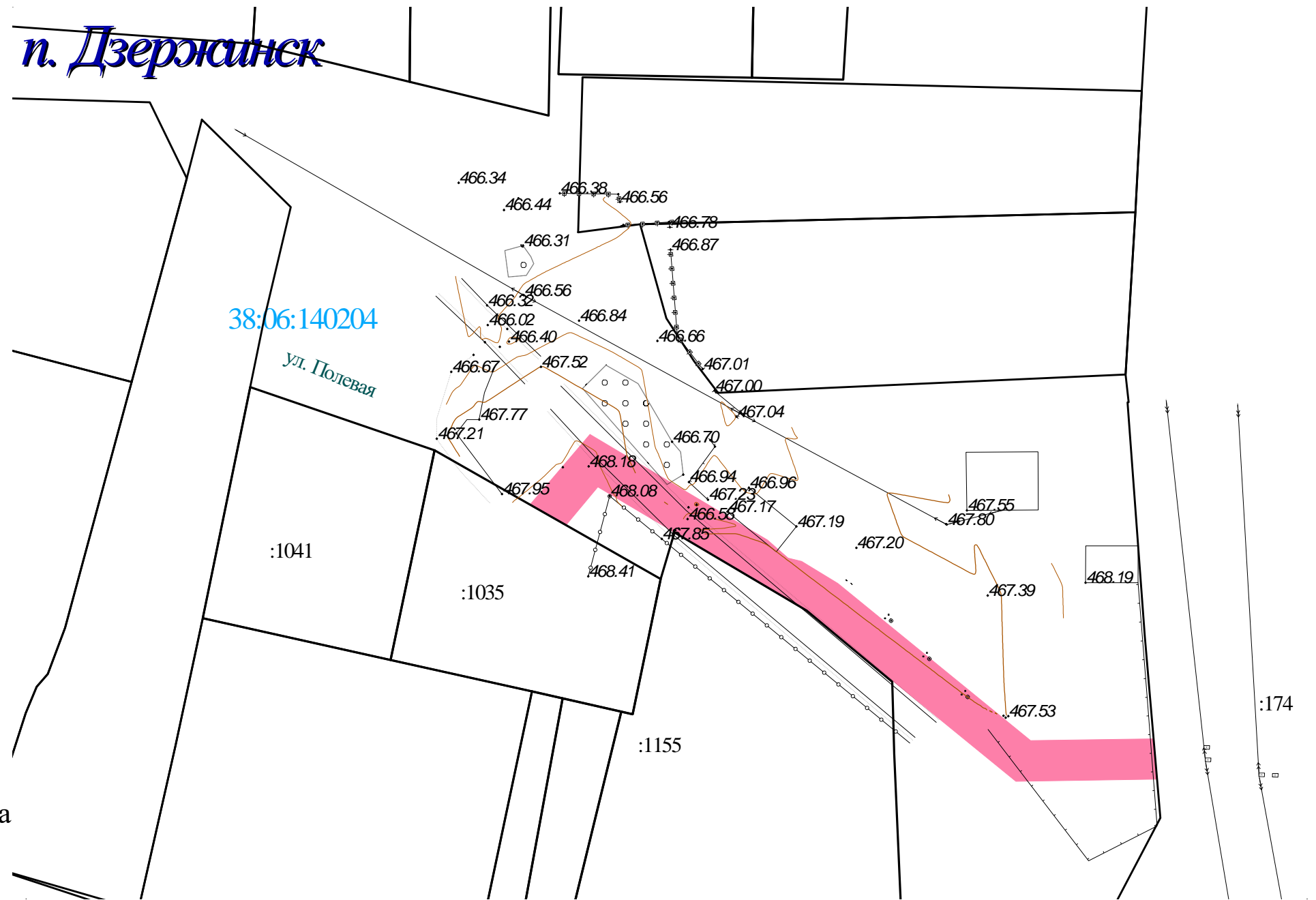










ПРОЕКТ ПЛАНИРОВКИ И МЕЖЕВАНИЯ ТЕРРИТОРИИ ДЛЯ СТРОИТЕЛЬСТВА ЛИНЕЙНОГО ОБЪЕКТА

КТП 10/0,4 кВ №1-2574 с ВЛ 0,4 кВ и линейным ответвлением от ВЛ 10 кВ Дзержинск-Склады, п. Дзержинск, ул. Полевая

Схема расположения элемента планировочной структуры М 1:700



Условные обозначения:

-  граница проектируемого объекта
-  граница земельного участка заявителя
-  устанавливаемые красные линии
-  отметки высот
-  кадастровый номер земельного участка
-  Линия ВЛ-10 кВ

						04-2018-2-ПП-ОМ-1			
						Проект планировки и межевания территории для строительства линейного объекта КТП 10/0,4 кВ №1-2574 с ВЛ 0,4 кВ и линейным ответвлением от ВЛ 10 кВ Дзержинск- Склады, п. Дзержинск, ул. Полевая			
Изм.	Кол. Уч.	Лист	№ док.	Подпись	Дата	Материалы по обоснование проекта планировки территории	Стадия	Лист	Листов
Составил		Филиппова П.А						1	1
Проверил		Никитин В.С				Схема расположения элемента планировочной структуры 1:700	Общество с ограниченной ответственностью «СИБПРОЕКТСТРОЙ»		