

ПРОЕКТ ПЛАНИРОВКИ И МЕЖЕВАНИЯ ТЕРРИТОРИИ ДЛЯ СТРОИТЕЛЬСТВА ЛИНЕЙНОГО ОБЪЕКТА


С «КТПС 10/0,4 кВ с ВЛ – 0,4 кВ и линейным ответвлением от ВЛ 10 кВ Пивовариха-Фермер, Иркутский район, п. Дзержинск, ул. Фермерская»


Схема границ с особыми условиями использования территории  
М 1:1000



Условные обозначения:

*п. Дзержинск* наименование населенного пункта

 граница проектируемого объекта

 граница земельного участка

 устанавливаемые красные линии

38:06:140204 номер кадастрового квартала

ФУНКЦИОНАЛЬНЫЕ ЗОНЫ

ЖИЛЫЕ ЗОНЫ

 Ж-1 зоны застройки индивидуальными жилыми домами (1-3 этажа)

 Ж-2 зоны застройки малоэтажными жилыми домами (1-3 этажа)

 Ж-3 зоны застройки среднеэтажными жилыми домами (3-6 этажей)

 Д зоны размещения объектов дошкольного образования

 ШО зоны размещения объектов начального общего и среднего (полного) общего образования и дополнительного школьного образования

ОБЩЕСТВЕННО-ДЕЛОВЫЕ ЗОНЫ

 зоны делового, общественного и коммерческого назначения

 ОД-2 зоны размещения объектов социального, гостиничного и коммунально-бытового назначения

 ОД-4 зоны размещения объектов здравоохранения санитарно-курортного лечения

 ОД-7 зоны размещения объектов культуры и культовых зданий

ПРОИЗВОДСТВЕННЫЕ И КОММУНАЛЬНЫЕ ЗОНЫ

 ПМ-2 зоны размещения производственных объектов 4,5 класса опасности

 ПМ-3 зоны размещения коммунальных и складских объектов

ЗОНЫ ИНЖЕНЕРНОЙ И ТРАНСПОРТНОЙ ИНФРАСТРУКТУРЫ

 ИТ-1 зоны размещения объектов инженерной инфраструктуры

 ИТ-2 зоны размещения объектов транспорта

ЗОНЫ СЕЛЬСКОХОЗЯЙСТВЕННОГО ИСПОЛЬЗОВАНИЯ

 СХ-1 зоны сельскохозяйственных угодий

 СХ-2 зоны, занятые объектами сельскохозяйственного назначения

ЗОНЫ РЕКРЕАЦИОННОГО НАЗНАЧЕНИЯ

 Р-2 зоны парков, скверов и бульваров

 Р-3 зоны размещения объектов физической культуры и массового спорта

 Р-4 зоны рекреационного назначения

ЗОНЫ ПРИРОДНОГО НАЗНАЧЕНИЯ

 ПН-1 зоны природных территорий

 ПН-2 зоны, занятые песками

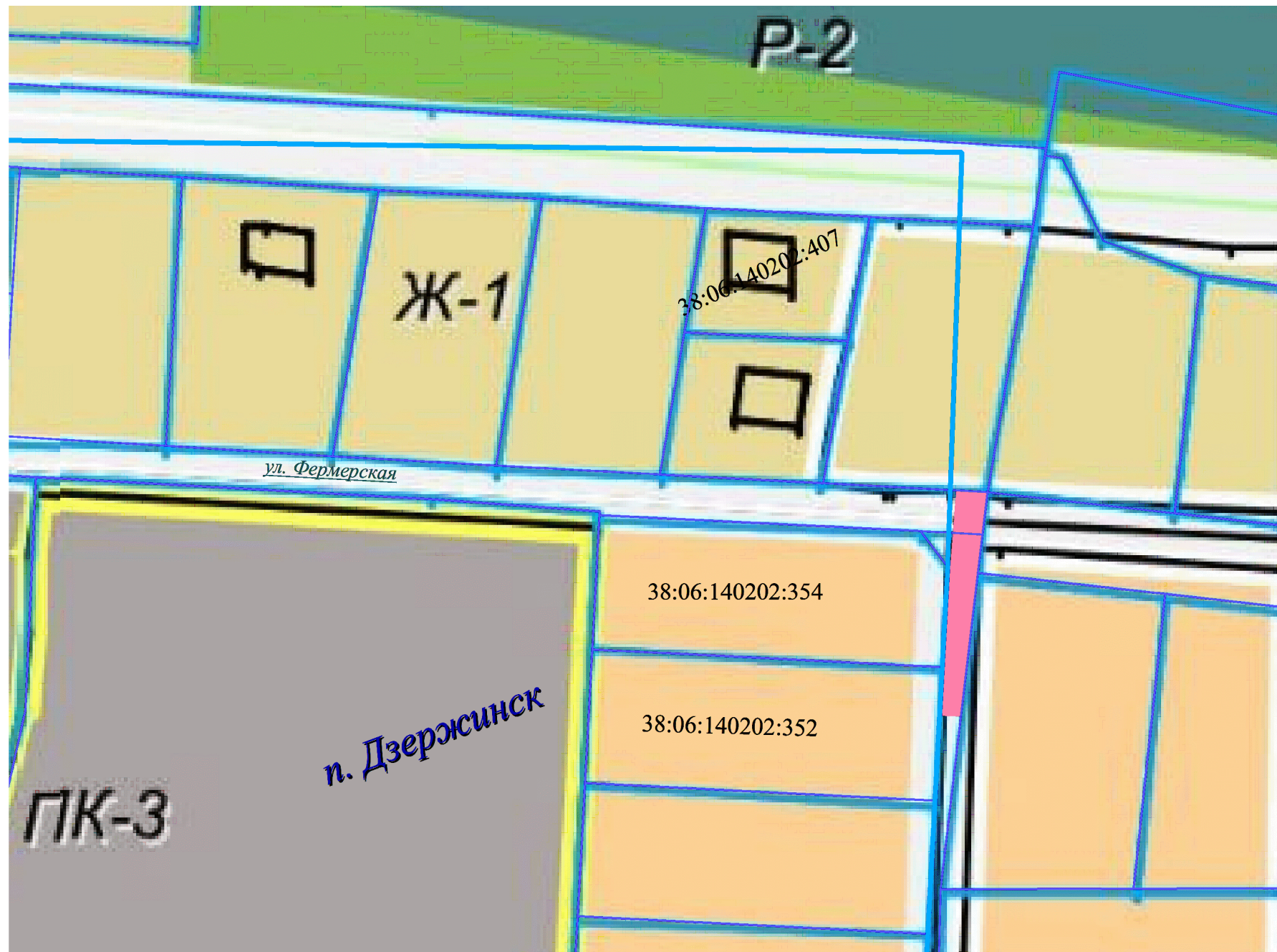
 ПН-3 зоны территории болот

 ПН-6 зоны водных объектов

ЗОНЫ СПЕЦИАЛЬНОГО НАЗНАЧЕНИЯ

 СС-1 зоны озеленения специального назначения (санитарно-защитные территории)

 СС-2 зоны объектов специального назначения



						04-2018-2-ПП-ОМ-3			
						Проект планировки и межевания территории для строительства линейного объекта «КТПС 10/0,4 кВ с ВЛ – 0,4 кВ и линейным ответвлением от ВЛ 10 кВ Пивовариха-Фермер, Иркутский район, п. Дзержинск, ул. Фермерская»			
Изм.	Кол. Уч.	Лист	№ док.	Подпись	Дата				
Составил		Филиппова П.А				Материалы по обоснование проекта планировки территории	Стадия	Лист	Листов
Проверил		Никитин В.С						1	1
						Схема использования территории в период подготовки проекта планировки территории 1:1000		Общество с ограниченной ответственностью «СИБПРОЕКТСТРОЙ»	